



submit

[12345](#)

[XML](#)



[Informacja w sprawie czynności ustalenia granic działki ewidencyyjnej z wniosku Geodety Uprawnionego obręb Jaminca](#)  
więcej

<b>Podmiot publikujący</b>	<b>Starostwo Powiatowe w Tarnobrzegu</b>		
Wytworzył	Starostwo Powiatowe w Tarnobrzegu	2025-03-27	 
Publikujący	Mariusz Bułydyś - Administrator BIP	2025-03-27 08:27	

[Rejestr zmian](#)

[XML](#)



[Informacja w sprawie czynności ustalenia granic działek ewidencyjnych z wniosku Geodety Uprawnionego obręb Ślężaki](#)  
więcej

<b>Podmiot publikujący</b>	<b>Starostwo Powiatowe w Tarnobrzegu</b>		
Wytworzył	Starostwo Powiatowe w Tarnobrzegu	2025-03-12	 
Publikujący	Mariusz Bułydyś - Administrator BIP	2025-03-12 11:32	
Modyfikacja	Mariusz Bułydyś - Administrator BIP	2025-03-12 12:27	

[Rejestr zmian](#)

[XML](#)



[Informacja w sprawie czynności ustalenia granic działek ewidencyjnych z wniosku Geodety Uprawnionego obręb Zabrze](#)  
więcej

<b>Podmiot publikujący</b>	<b>Starostwo Powiatowe w Tarnobrzegu</b>		
Wytworzył	Starostwo Powiatowe w Tarnobrzegu	2025-03-05	 
Publikujący	Mariusz Bułydyś - Administrator BIP	2025-03-05 07:59	

[Rejestr zmian](#)

[XML](#)



[Informacja w sprawie czynności ustalenia granic działek ewidencyjnych z wniosku Geodety Uprawnionego obręb Zabrze](#)  
więcej

<b>Podmiot publikujący</b>	<b>Starostwo Powiatowe w Tarnobrzegu</b>		
Wytworzył	Starostwo Powiatowe w Tarnobrzegu	2025-03-05	 
Publikujący	Mariusz Bułydyś - Administrator BIP	2025-03-05 08:00	

[Rejestr zmian](#)

[XML](#)



[Informacja w sprawie czynności ustalenia granic działek ewidencyjnych z wniosku Geodety Uprawnionego obręb Poręby Dębskie](#)  
więcej

<b>Podmiot publikujący</b>	<b>Starostwo Powiatowe w Tarnobrzegu</b>		
Wytworzył	Starostwo Powiatowe w Tarnobrzegu	2025-03-04	 
Publikujący	Mariusz Bułydyś - Administrator BIP	2025-03-04 10:19	

[Rejestr zmian](#)

[XML](#)

[Informacja w sprawie czynności ustalenia granic działek ewidencyjnych z wniosku Geodety Uprawnionego obręb Wydrza](#)  
więcej



<b>Podmiot publikujący</b>	<b>Starostwo Powiatowe w Tarnobrzegu</b>		
Wytworzył	Starostwo Powiatowe w Tarnobrzegu	2025-02-17	 
Publikujący	Mariusz Bułydyś - Administrator BIP	2025-02-17 07:44	

[Rejestr zmian](#)

[XML](#)

[Informacja w sprawie czynności ustalenia granic działek ewidencyjnych z wniosku Geodety Uprawnionego obręb Dęba](#)  
więcej

**Podmiot publikujący      Starostwo Powiatowe w Tarnobrzegu**



Wytworzył	Starostwo Powiatowe w Tarnobrzegu	2025-02-04	 
Publikujący	Mariusz Bułydyś - Administrator BIP	2025-02-04 12:15	

[Rejestr zmian](#)

[XML](#)

[Informacja w sprawie czynności ustalenia granic działek ewidencyjnych z wniosku Geodety Uprawnionego obręb Dąbrowica](#)  
więcej

**Podmiot publikujący      Starostwo Powiatowe w Tarnobrzegu**

Wytworzył	Starostwo Powiatowe w Tarnobrzegu	2025-01-21	 
Publikujący	Mariusz Bułydyś - Administrator BIP	2025-01-21 13:10	



[Rejestr zmian](#)

[XML](#)

[Informacja w sprawie czynności ustalenia granic działek ewidencyjnych z wniosku Geodety Uprawnionego obręb Chmielów](#)

więcej

**Podmiot publikujący      Starostwo Powiatowe w Tarnobrzegu**



Wytworzył	Starostwo Powiatowe w Tarnobrzegu	2024-12-20	 
Publikujący	Mariusz Bułydyś - Administrator BIP	2024-12-20 09:01	
Modyfikacja	Mariusz Bułydyś - Administrator BIP	2025-02-04 13:10	

[Rejestr zmian](#)

[XML](#)

[Informacja w sprawie czynności ustalenia granic działek ewidencyjnych z wniosku Geodety Uprawnionego obręb Chmielów](#)  
więcej

**Podmiot publikujący      Starostwo Powiatowe w Tarnobrzegu**



Wytworzył	Starostwo Powiatowe w Tarnobrzegu	2024-11-25	 
Publikujący	Mariusz Bułydyś - Administrator BIP	2024-11-25 08:09	

[Rejestr zmian](#)

[XML](#)

[Informacja w sprawie czynności ustalenia granic działek ewidencyjnych z wniosku Geodety Uprawnionego obręb Chmielów](#)  
więcej

**Podmiot publikujący      Starostwo Powiatowe w Tarnobrzegu**

Wytworzył	Starostwo Powiatowe w Tarnobrzegu	2024-10-31	 
Publikujący	Mariusz Bułydyś - Administrator BIP	2024-10-31 10:44	
Modyfikacja	Mariusz Bułydyś - Administrator BIP	2024-10-31 10:46	



[Rejestr zmian](#)

[XML](#)

[Informacja w sprawie czynności ustalenia granic działek ewidencyjnych z wniosku Geodety Uprawnionego obręb Poręby Dębskie](#)

więcej

**Podmiot publikujący      Starostwo Powiatowe w Tarnobrzegu**



Wytworzył	Starostwo Powiatowe w Tarnobrzegu	2024-09-23	 
Publikujący	Adrian Kielbowicz - Podinspektor	2024-09-23 11:26	

[Rejestr zmian](#)

[XML](#)

[Informacja w sprawie czynności ustalenia granic działek ewidencyjnych z wniosku Geodety Uprawnionego obręb Ślężaki](#)  
więcej

**Podmiot publikujący      Starostwo Powiatowe w Tarnobrzegu**

Wytworzył	Starostwo Powiatowe w Tarnobrzegu	2024-08-22	 
Publikujący	Mariusz Bułdyś - Administrator BIP	2024-08-22 15:00	



[Rejestr zmian](#)

[XML](#)

[Informacja w sprawie czynności ustalenia granic działek ewidencyjnych z wniosku Geodety Uprawnionego obręb Poręby Dębskie](#)

więcej

**Podmiot publikujący      Starostwo Powiatowe w Tarnobrzegu**

Wytworzył	Starostwo Powiatowe w Tarnobrzegu	2024-08-22	 
Publikujący	Mariusz Bułdyś - Administrator BIP	2024-08-22 09:22	



[Rejestr zmian](#)

[XML](#)

[Informacja w sprawie czynności ustalenia granic działek ewidencyjnych z wniosku Geodety Uprawnionego obręb Skopanie](#)

więcej

**Podmiot publikujący      Starostwo Powiatowe w Tarnobrzegu**

Wytworzył	Starostwo Powiatowe w Tarnobrzegu	2024-07-26	 
Publikujący	Mariusz Bułdyś - Administrator BIP	2024-07-26 08:41	



[Rejestr zmian](#)

[XML](#)

[Zawiadomienie o czynnościach wyznaczenia punktów/wznowienia znaków granicznych obręb Nowa Dęba Miiasto](#)

więcej

**Podmiot publikujący      Starostwo Powiatowe w Tarnobrzegu**

Wytworzył	Starostwo Powiatowe w Tarnobrzegu	2024-07-12	 
Publikujący	Mariusz Bułdyś - Administrator BIP	2024-07-12 08:17	



[Rejestr zmian](#)

[XML](#)

[Zawiadomienie o czynnościach ustalenia granic działek ewidencyjnych z wniosku Geodety Uprawnionego w obrębach: Miasto Baranów Sandomierski, Dymitrów Mały, Siedleszczany, Suchorzów.](#)

więcej

**Podmiot publikujący      Starostwo Powiatowe w Tarnobrzegu**

Wytworzył	Starostwo Powiatowe w Tarnobrzegu	2024-07-09	 
Publikujący	Mariusz Bułdyś - Administrator BIP	2024-07-09 09:05	



[Rejestr zmian](#)

[XML](#)

[Zawiadomienie o czynnościach ustalenia granic działek ewidencyjnych z wniosku Geodety Uprawnionego obręb Krawce](#)

więcej

**Podmiot publikujący      Starostwo Powiatowe w Tarnobrzegu**

Wytworzył	Starostwo Powiatowe w Tarnobrzegu	2024-07-02	 
Publikujący	Mariusz Bułdyś - Administrator BIP	2024-07-02 10:20	
Modyfikacja	Mariusz Bułdyś - Administrator BIP	2024-07-02 10:21	



[Rejestr zmian](#)

[XML](#)

[Zawiadomienie o czynnościach ustalenia granic działek ewidencyjnych z wniosku Geodety Uprawnionego obręb Poręby Dębskie](#)

[Zawiadomienie w formacie pdf](#)

**Podmiot publikujący**                      **Starostwo Powiatowe w Tarnobrzegu**

Wytworzył	Starostwo Powiatowe w Tarnobrzegu	2024-06-17	 
Publikujący	Mariusz Bułdyś - Administrator BIP	2024-06-17 15:18	



[Rejestr zmian](#)

[XML](#)

[Zawiadomienia o czynnościach ustalenia przebiegu granic działek ewidencyjnych w obrębie Dymitrów Duży](#)  
[Zawiadomienie 1 w formacie pdf](#)

[Zawiadomienie 2 w formacie pdf](#)

**Podmiot publikujący**                      **Starostwo Powiatowe w Tarnobrzegu**

Wytworzył	Starostwo Powiatowe w Tarnobrzegu	2024-06-11	 
Publikujący	Mariusz Bułdyś - Administrator BIP	2024-06-12 11:01	
Modyfikacja	Mariusz Bułdyś - Administrator BIP	2024-06-12 11:50	



[Rejestr zmian](#)

[XML](#)

[Zawiadomienie o czynnościach wyznaczenia punktów granicznych/ wznowienia znaków granicznych działek ewidencyjnych wzdłuż wałów przeciwpowodziowych rzeki Babulówka - lewy wał w km rzeki od 5+526 - 9+492 w miejscowości Dymitrów Duży](#)

[Treść zawiadomienia](#)

**Podmiot publikujący**                      **Starostwo Powiatowe w Tarnobrzegu**

Wytworzył	Starostwo Powiatowe w Tarnobrzegu	2024-06-06	 
Publikujący	Mariusz Bułdyś - Administrator BIP	2024-06-06 13:19	

[Rejestr zmian](#)



[XML](#)

[Zawiadomienie o czynnościach wyznaczenia punktów granicznych/ wznowienia znaków granicznych działek ewidencyjnych wzdłuż wałów przeciwpowodziowych rzeki Babulówka - lewy wał w km rzeki od 5+256 - 9+492 w miejscowości Baranów Sandomierski](#)

[Treść zawiadomienia](#)

więcej

**Podmiot publikujący**                      **Starostwo Powiatowe w Tarnobrzegu**

Wytworzył	Starostwo Powiatowe w Tarnobrzegu	2024-06-06	 
Publikujący	Mariusz Bułdyś - Administrator BIP	2024-06-06 13:16	



[Rejestr zmian](#)

[XML](#)

[Zawiadomienie o czynnościach wznowienia znaków granicznych, wyznaczenia punktów granicznych oraz ustalenia przebiegu granic działek ewidencyjnych w miejscowości Jamnica](#)

[Treść zawiadomienia](#)

**Podmiot publikujący**                      **Starostwo Powiatowe w Tarnobrzegu**

Wytworzył	Starostwo Powiatowe w Tarnobrzegu	2024-05-17	 
Publikujący	Piotr Biskup - Stanowisko d/s gospodarki gruntami	2024-05-17 13:21	



[Rejestr zmian](#)

[XML](#)

[Informacja o ustaleniu przebiegu granic działek - obręb Jadachy](#)

[Treść informacji](#)

**Podmiot publikujący**                      **Starostwo Powiatowe w Tarnobrzegu**



Wytworzył	Starostwo Powiatowe w Tarnobrzegu	2024-05-09	 
Publikujący	Piotr Biskup - Stanowisko d/s gospodarki gruntami	2024-05-09 15:24	

[Rejestr zmian](#)

[XML](#)

[Informacja o ustaleniu przebiegu granic działek - obręb Suchorzów](#)

[Treść informacji](#)



<b>Podmiot publikujący</b>	<b>Starostwo Powiatowe w Tarnobrzegu</b>		
Wytworzył	Starostwo Powiatowe w Tarnobrzegu	2024-05-09	 
Publikujący	Piotr Biskup - Stanowisko d/s gospodarki gruntami	2024-05-09 13:46	

[Rejestr zmian](#)

[XML](#)

[Zawiadomienie o czynnościach wznowienia znaków granicznych, wyznaczenia punktów granicznych oraz ustalenia przebiegu granic działek ewidencyjnych w miejscowości Dymitrów Duży](#)

[Treść zawiadomienia](#)



<b>Podmiot publikujący</b>	<b>Starostwo Powiatowe w Tarnobrzegu</b>		
Wytworzył	Starostwo Powiatowe w Tarnobrzegu	2024-04-30	 
Publikujący	Piotr Biskup - Stanowisko d/s gospodarki gruntami	2024-04-30 15:20	

[Rejestr zmian](#)

[XML](#)

[Zawiadomienie o czynnościach wznowienia znaków granicznych, wyznaczenia punktów granicznych oraz ustalenia przebiegu granic działek ewidencyjnych w miejscowości Baranów Sandomierski](#)

[Treść zawiadomienia](#)



<b>Podmiot publikujący</b>	<b>Starostwo Powiatowe w Tarnobrzegu</b>		
Wytworzył	Starostwo Powiatowe w Tarnobrzegu	2024-04-30	 
Publikujący	Piotr Biskup - Stanowisko d/s gospodarki gruntami	2024-04-30 15:19	

[Rejestr zmian](#)

[XML](#)

[Zawiadomienie o czynnościach wznowienia znaków granicznych, wyznaczenia punktów granicznych oraz ustalenia przebiegu granic działek ewidencyjnych w miejscowości Cygany](#)

więcej



<b>Podmiot publikujący</b>	<b>Starostwo Powiatowe w Tarnobrzegu</b>		
Wytworzył	Starostwo Powiatowe w Tarnobrzegu	2024-02-26	 
Publikujący	Mariusz Bułydyś - Administrator BIP	2024-02-26 15:26	

[Rejestr zmian](#)

[XML](#)

[Informacja Starosty Powiatu Tarnobrzieskiego o ustaleniu przebiegu granic działek - obręb Alfredówka](#)



więcej

<b>Podmiot publikujący</b>	<b>Starostwo Powiatowe w Tarnobrzegu</b>		
Wytworzył	Starostwo Powiatowe w Tarnobrzegu	2024-02-23	 
Publikujący	Mariusz Bułydyś - Administrator BIP	2024-02-16 13:16	
Modyfikacja	Mariusz Bułydyś - Administrator BIP	2024-02-23 13:18	

[Rejestr zmian](#)

[XML](#)

[Zawiadomienie o czynnościach ustalenia i przyjęcia granic nieruchomości podlegającej podziałowi - obręb Wydrza Obręb 0007 Wydrza na działce ewid. 1647 i działce ewid. 4023/4](#)

<b>Podmiot publikujący</b>	<b>Starostwo Powiatowe w Tarnobrzegu</b>		
Wytworzył	Starostwo Powiatowe w Tarnobrzegu	2024-02-06	 
Publikujący	Mariusz Bułydyś - Administrator BIP	2024-02-06 09:51	

[Rejestr zmian](#)